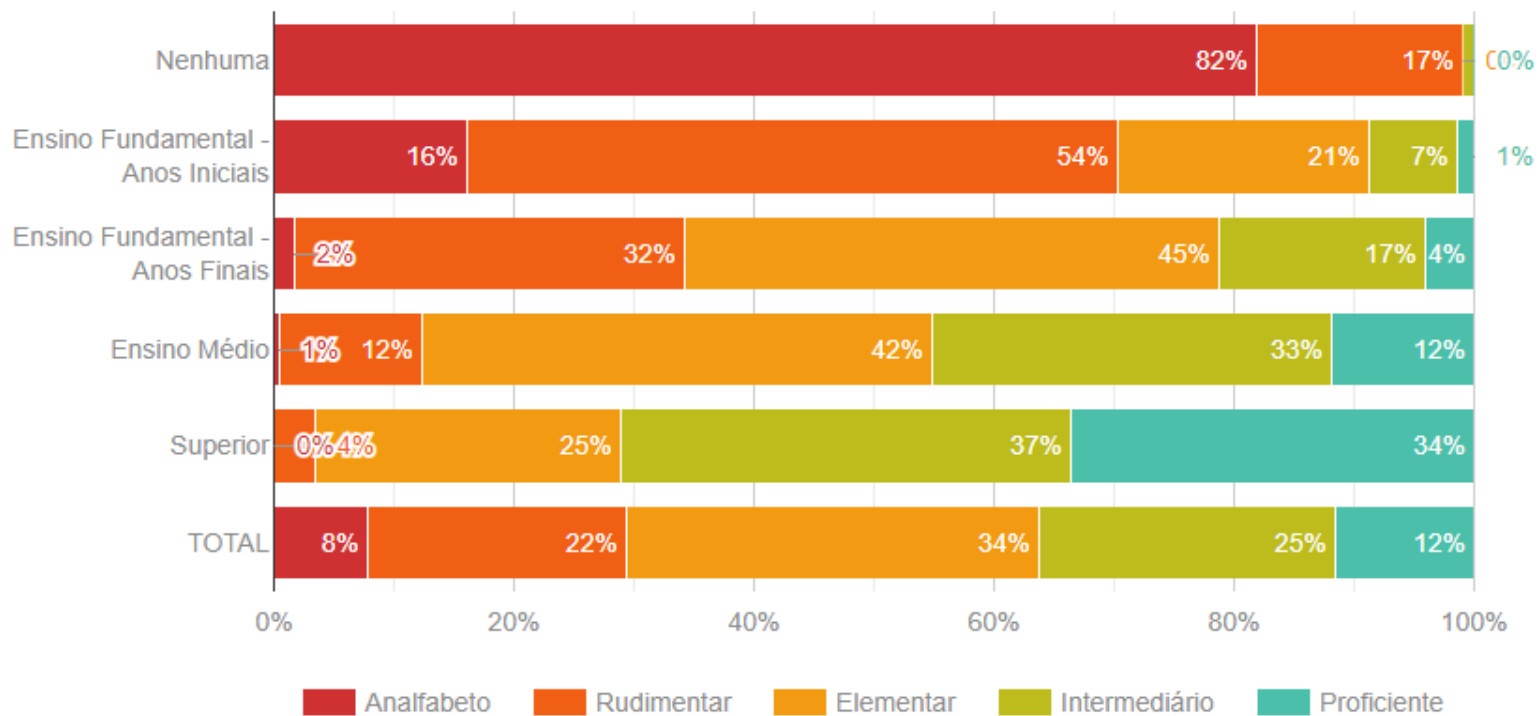
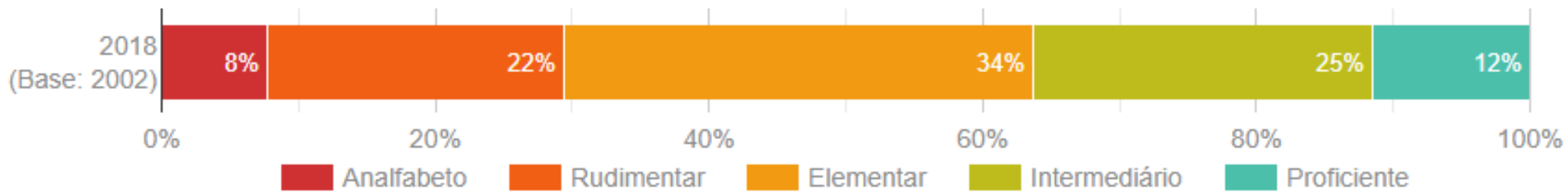


Functional Literacy Index





VEM AÍ o Minipúblico de São Miguel Paulista!

Você, morador(a) de São Miguel pode ajudar a construir uma proposta para o Plano de Investimentos de 2021-2024 da sua Subprefeitura.



**QUER PARTICIPAR?
ENTÃO INSCREVA-SE NO LINK**

COMO VAI FUNCIONAR?

O Minipúblico é um grupo de 30 a 40 moradores (es) sorteados para representar a população de São Miguel Paulista.

As atividades serão no Galpão ZL (Rua Serra da Juruoca, 112 - Jardim Lapenna/SP) seguindo as medidas preventivas recomendadas pelas autoridades sanitárias.

06/12/2020:
Almoço de Integração e Apresentação do Projeto

Entre 18/01 e 06/02 de 2021:
3 Encontros do Minipúblico (de 4 a 6 horas cada um)



Quem participar das atividades receberá ajuda de transporte por encontro e mais um valor no final do processo como agradecimento pelo tempo e contribuições.



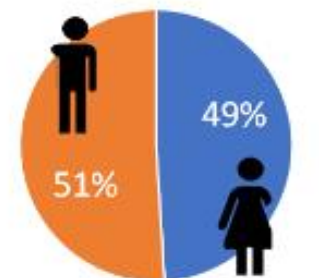
Só teremos uma **São Miguel melhor** com a **participação de pessoas como você nas decisões.**

Participe do Minipúblico de São Miguel e do ReageSP com a gente!

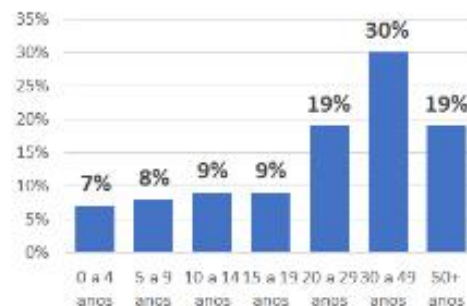
QUEM ESTÁ CONVIDANDO:

www.fundacaocidadesetubal.org.br | www.possasaopaulo.org.br

Subprefeitura de São Miguel Paulista



■ Homens ■ Mulheres



Para cada 30 crianças entre 0 e 14 anos



1991 → 4

2010 → 11



Adultos com 60 anos ou +

Fonte: PNAD 2017 - IBGE

CENÁRIO 4 - SÃO MIGUEL

Base

- Trem - estação
- Trem - linha
- Terminal de ônibus
- Áreas mais vulneráveis
- Hidrografia
- SAPAVEL

Assistência Social

- Ampliação CREAS
- Construção CRAS
- Construção CCA
- Construção CJ
- Construção CDCM

Cultura

- Instalar WiFi
- Restaura Sítio Arqueológico Mirim
- Construção Casa de Cultura
- Programa de Incentivo à Cultura
- Quadra poliesportiva

Educação

- Estabelecimento de novas vagas Creche
- Construção Creche
- Construção EMEI
- Construção EMEF

Habituação

- Urbanização áreas de risco
- Regularização fundiária
- Provisão habitacional

Melo Ambiente

- Arborização urbana
- Sistema drenagem
- Instalação ecoponto
- Instalação CTM

Mobilidade

- Faixa de ônibus
- Cicloviás + ciclofaixas
- PEC - Calçadas

Saúde

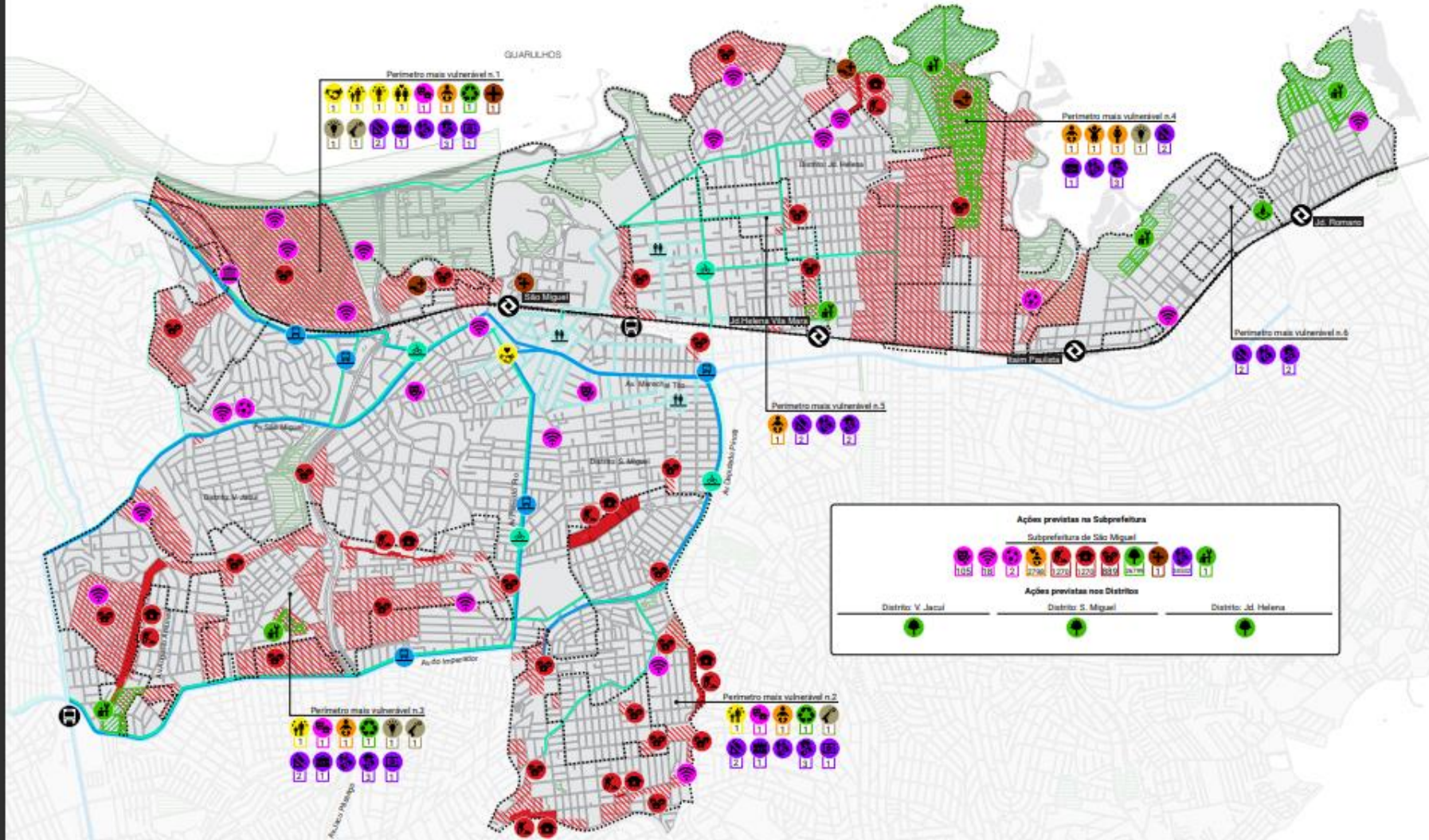
- Estratégia Saúde da Família
- Centro de Especialidades
- Núcleo de Apoio à Saúde da Família (NASF)

Segurança

- Iluminação pública
- Prevenção Primária da Violência

Trabalho e Renda

- Colégio Comunitário
- Novos negócios/local
- Renda Básica da Cidadania
- Microcrédito novos negócios
- Telecentro



Ações previstas na Subprefeitura											
Subprefeitura de São Miguel											
Ações previstas nos Distritos											
Distrito V. Jacuí				Distrito S. Miguel				Distrito S. Helena			

COMO MELHORAR? (PEDESTRES)



ÁREA 30, ÁREA 40

Regiões com área de velocidade máxima permitida a 30 ou 40 km/h, normalmente demarcadas por sinalização. Requerem fiscalização



REDESENHO DE VIAS

Servem para garantir a redução de velocidades e, por consequência, a gravidade de eventuais acidentes.

Ex: minimizar (acima) e

The game

AÇÃO

CORREDOR DE ÔNIBUS ITAQUERA - ITAQUERUNA

DESCRIÇÃO DO TRAJETO

Liga a Av José Pinheiro Borges à Av Marechal Tito, passando pela Av Dep Dr José Aristodemo Pinotti. Extensão passa pela divisa com a Subprefeitura do Itaim Paulista, não sendo possível definir em qual exatamente se situa

UNIDADE

Extensão na Subprefeitura: 3,7 km
Extensão total: 3,7 km

VALOR

R\$ 182 milhões para extensão na Subprefeitura (R\$ 48,6 milhões por km)

SITUAÇÃO ATUAL

Planejado (não possui projeto básico). Previsto para 2024.

OBSERVAÇÕES

- Todo corredor de ônibus deve vir acompanhado de estrutura cicloviária
- Alinhamento viário previsto prevê grandes desapropriações



Cenário 1

Cenário 2

Cenário 3

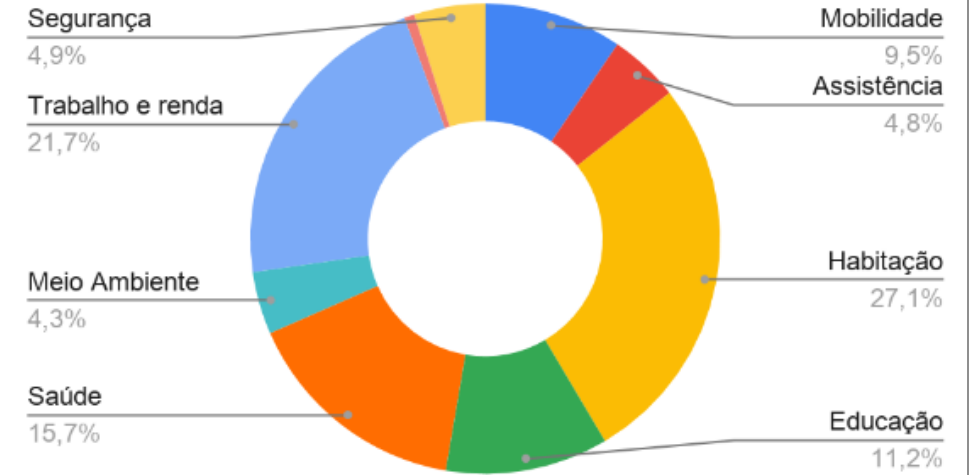
The cards to play



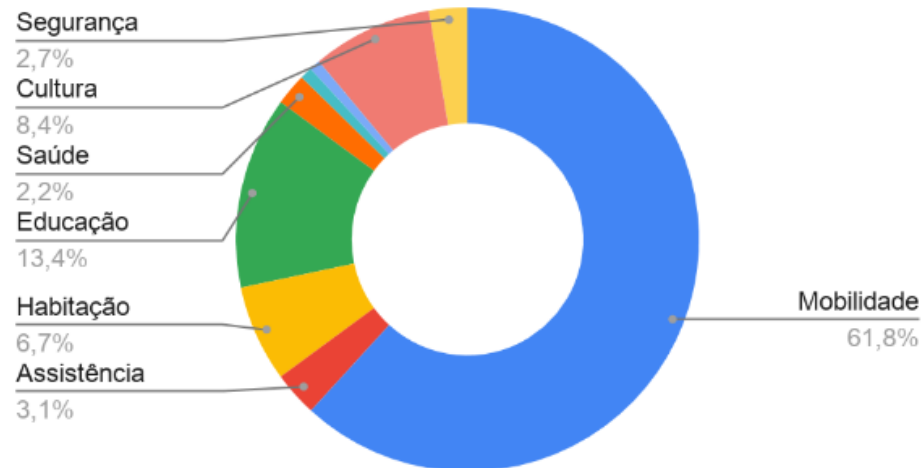
Three scenarios

More dignity
More connection
More humanity

INVESTIMENTOS: CENÁRIO 01



INVESTIMENTOS: CENÁRIO 02



INVESTIMENTOS: CENÁRIO 03

